TOP Historischer Weg Putzkau

10,2km	4:00h	24m	26m	Schwierigkeit leicht

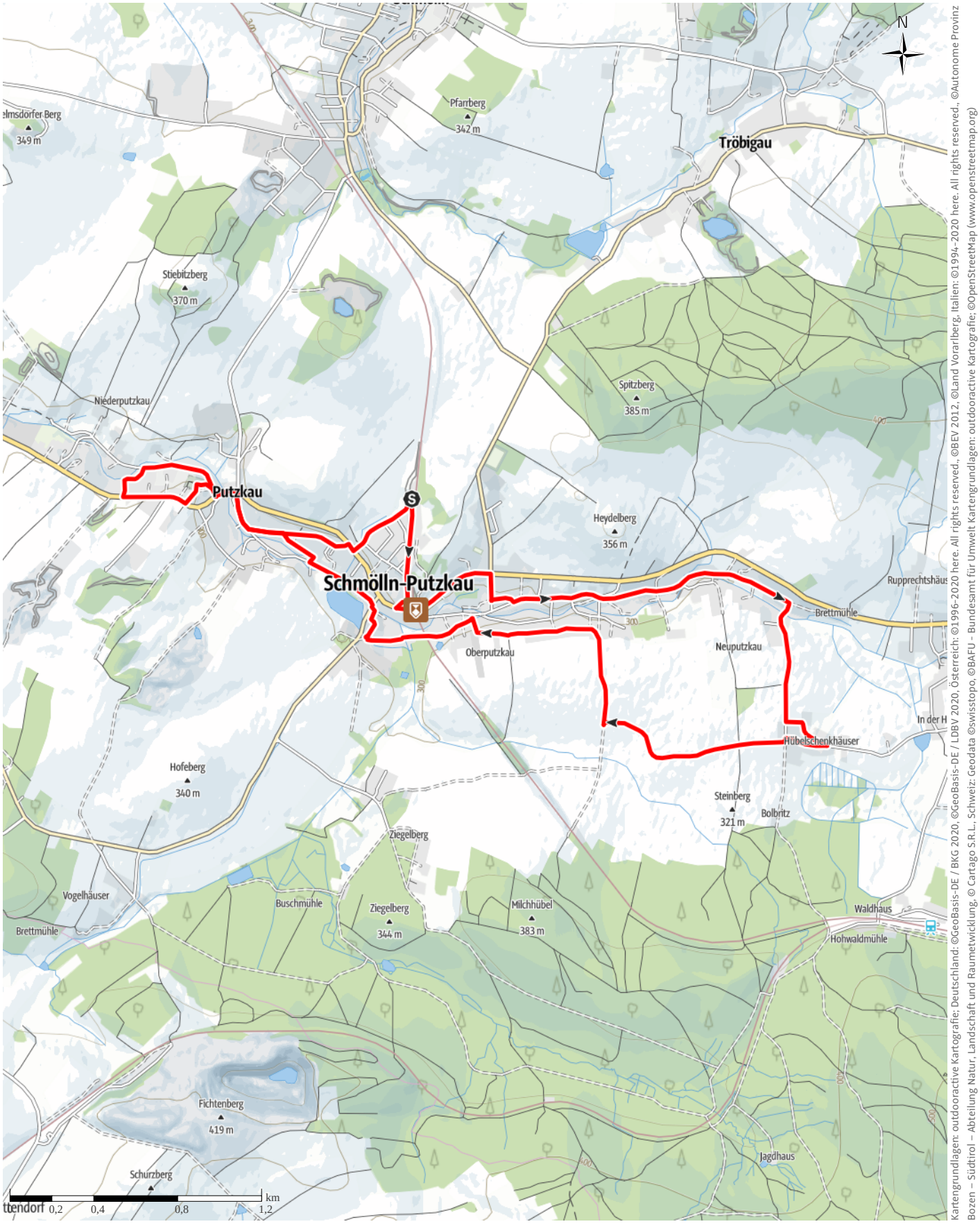

Kartengrundlagen: outdooractive Kartografie; Deutschland: ©GeoBasis-DE / BKG 2020, ©GeoBasis-DE / LDBV 2020, Österreich: ©1996-2020 here. All rights reserved., ©BEV 2012, ©Land Vorarlberg, Italien: ©1994-2020 here. All rights reserved., ©Autonome Provinz Bozen – Südtirol – Abteilung Natur, Landschaft und Raumetwicklung, © Cartago S.R.L., Schweiz: Geodata ©swisstopo, ©BAFU – Bundesamt für Umwelt Kartengrundlagen: outdooractive Kartografie; ©OpenStreetMap (www.openstreetmap.org)

TOP Historischer Weg Putzkau

Wegeart

Asphalt	4,7km
Schotterweg	2,5km
Weg	1,2km
Pfad	0,7km
Straße	1,1km
Unbekannt	0km

Höhenprofil

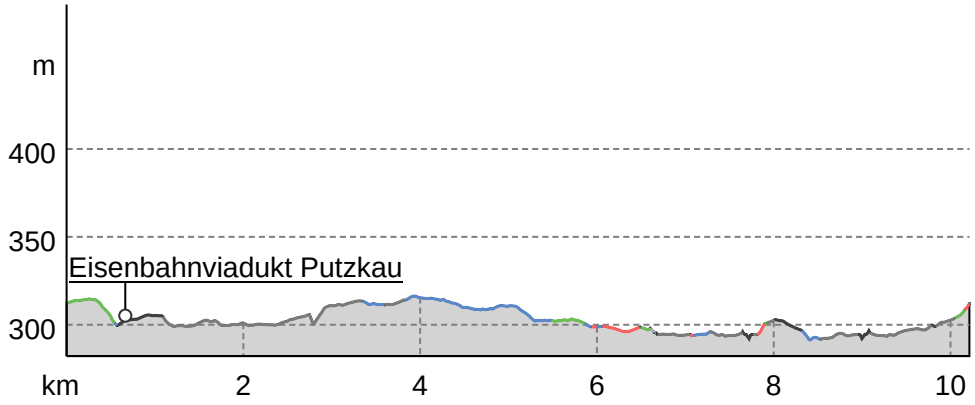

Tourdaten

Themenweg

Strecke	↔	10,2 km
Dauer		4:00 h
Aufstieg		24 m
Abstieg		26 m

Schwierigkeit: leicht

Kondition

Technik

Höhenlage

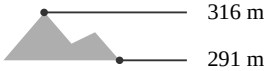

Beste Jahreszeit

JAN	FEB	MÄR
APR	MAI	JUN
JUL	AUG	SEP
OKT	NOV	DEZ

Bewertungen

Autoren

Erlebnis

Landschaft

Weitere Tourdaten

Eigenschaften

mit Bahn und Bus erreichbar

kinderwagengerecht

kulturell / historisch

Auszeichnungen

Rundtour

Einkehrmöglichkeit

Quelle
Das Landschaftswunderland Oberlausitz
Humboldtstraße 25
02625 Bautzen
Telefon +49 (3591) 48770
Fax +49 (3591) 487748
info@oberlausitz.com
http://www.oberlausitz.com

Rundwanderweg Rund um Putzkau mit vielen Informationen zur Ortsgeschichte.

Der Historische Wanderweg macht die Geschichte des Ortes Putzkau von der ersten Erwähnung 1344 bis zur Gegenwart erlebbar. Zeugnisse aus der frühen Zeit sind die großen, bis heute erhaltenen Gebäude des Althofs, die Kirche und das Erbgericht. Das Dorf wuchs, es entstanden zu den Bauernhöfen Ausgedingehäuser, Handwerkerhäuser und Siedlungshäuser. Mit der Industrialisierung kamen Gebäude im Jugendstil wie die Schulen und die Lehrerhäuser. Anderes musste komplett weichen, wie der Neuhof mit Barockgarten dem heutigen Kindergarten. Aussehen und Größe der früheren Anlage lassen sich mit alten Plänen und Zeichnungen nachvollziehen. Auch ohne Reichtum verstanden die Einwohner es zu aller Zeit, den Ort und die Gebäude mit liebevollen Details aufzuwerten, die in der Hast des Alltags der Wahrnehmung entgehen. Kommen Sie mit auf eine 3-4 Stündige Wanderung durch die Zeit und den Ort Putzkau. Der Historische Weg mit großformatigen Infotafeln, Beschreibungen und historischem Bildmaterial im Internet (www.schmolln-putzkau.de/historischer-wanderweg) ermöglicht Ihnen, all das zu entdecken, was dem flüchtigen Betrachter verborgen bleibt.

Autorentipp

Besuch Heimatmuseum Schmölln Schulweg 1, 01877 Schmölln-Putzkau

Sicherheitshinweise

keine

Ausrüstung

Bequemes Schuhwerk.

Informationsmaterial

Literatur

Flyer Wanderwege in und um Putzkau

Weitere Infos und Links

www.schmoelln-putzkau.de

Wegbeschreibung

Start der Tour

Bahnhof Putzkau

Koordinaten:

DG: 51.102943, 14.235395

GMS: 51°06'10.6"N 14°14'07.4"E

UTM: 33U 446467 5661550

w3w: ///angestellten.einhalten.angelegten

Ende der Tour

Bahnhof Putzkau

Wegbeschreibung

Wegezeichen ehemalige Ortswappen:

Der Zugang zu den Informationen im Internet erfolgt komfortabel über QR-Codes an jedem Standort. Der Weg hat die Form einer 8. Die Ausschilderung ist im Uhrzeigersinn. Vom Bahnhof oder Ortskern kommend, nehmen Sie am besten zuerst den großen Abschnitt durch das Oberdorf und später den kleinen Abschnitt durch das Niederdorf. Hier finden Sie auch das Gasthaus Jägerhof, von wo es nur noch kurzes Stück bis zum Bahnhof ist. In regelmäßigen Abständen finden Sie insgesamt 5 Rastplätze. Kinder werden sich über die 2 am Weg liegenden Spielplätze freuen. Der Weg kann auch abschnittweise begangen werden. Alternativ sind an verschiedenen Stellen Abkürzungen möglich.

Daten:

annähernd barrierefrei (2 sehr kurze Abschnitt können umgangen werden)

kinderwagentauglich

Einkehrmöglichkeit „Jägerhof“ (Dresdender Str. 44)

6 Rastplätze

2 Spielplätze

Weglogo

Anreise

Diese Tour ist gut mit Bahn und Bus erreichbar.

Öffentliche Verkehrsmittel
Zug: (www.bahn.de)

Strecke 61 Dresden - Zittau/ Liberec

Bahnhof Putzkau

Bus: (www.zvon.de)

Bushaltestellen (Putzkau Hartmannmühle, Viadukt Niederdorf)

Anfahrt

Bundesautobahn A4 Dresden - Görlitz bis Abfahrt Salzenforst - Durch Göda fahren, ein Stück Bautzen Straße weiter bis Wölkau, dort nach Demitz-Thumitz abbiegen und weiter bis Schmölln-Putzkau.

Parken

Nähe Mühlteich und auf der Brauereistraße.

Schutzgebiete

Fauna-Flora-Habitat-Gebiet Obere Wesenitz und Nebenflüsse

In diesen Schutzgebieten gelten folgende Regeln:

Bitte nicht abseits der Wege gehen.

Bitte keinen Lärm machen.

Bitte keine Steine oder Mineralien sammeln.

Bitte keine Pilze sammeln.

Bitte keinen Müll liegen lassen.
Bitte keine Tiere füttern.
Bitte nur auf den markierten Flächen zelten.
Bitte kein offenes Feuer machen.
Bitte keine Pflanzen pflücken.
Bitte keine Pflanzen und Tiere aussiedeln.

Interessante Punkte

Denkmal

1 Eisenbahnviadukt Putzkau

Zittauer Straße

01877 Schmölln-Putzkau

info@schmoelln-putzkau.de

Quelle: Das Landschaftswunderland Oberlausitz

Tafel historischer Weg mit Sitzbänke
Foto: Region Oberlausitzer Bergland, Gemeinde Schmölln-Putzkau