

Strecke	↔	17,8 km	Schwierigkeit	mittel
Dauer	🕒	5:05 h	Kondition	●●●●●
Aufstieg	▲	483 m	Technik	●●●●●
Abstieg	▼	483 m	Höhenlage	294 m



TOP Denkstaine-Tour

Wanderung

Region Oberlausitzer Bergland

Quelle: Das Landschaftswunderland Oberlausitz

Aktualisierung: 01.12.2020



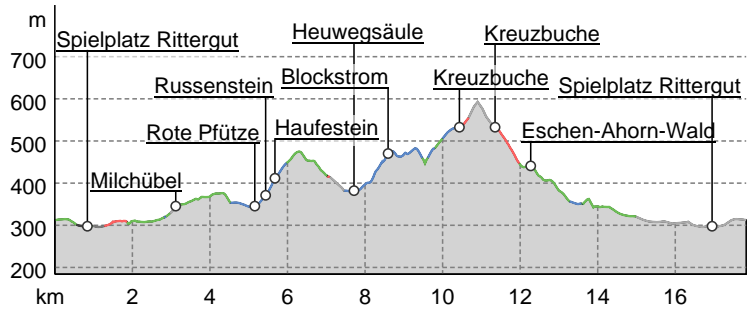
Titelbild: Wegebaustein oberer Steinweg
Foto: Region Oberlausitzer Bergland, Gemeinde Schmölln-Putzkau
Kartengrundlagen: outdooractive Kartografie; Deutschland: GeoBasis-DE / BKG 2020, GeoBasis-DE / LDBV 2020, Österreich: ©1996-2020 here, All rights reserved., ©BVG 2012, ©Land Voralberg, Italien: ©1994-2020 here, All rights reserved., ©Äuätonome Provinz Bozen – Südtirol – Abteilung Natur, Landschaft und Raumentwicklung, © Cartago S.R.L. Kartengrundlagen: outdooractive Kartografie; ©OpenStreetMap (www.openstreetmap.org)



Wegeart

Asphalt	0,3km
Schotterweg	4,3km
Weg	7,3km
Pfad	1,6km
Straße	0,3km
Unbekannt	4,1km

Höhenprofil





Entdecken Sie auf der ca. 18 km langen Tour mehrere Denksteine .

Start der Tour
Bahnhof Putzkau

Ende der Tour
Bahnhof Putzkau

Wegpunkte

„Tipp des Autors“
 Denkmal
 Eisenbahnviadukt Putzkau
 Zittauer Straße
 01877 Schmölln-Putzkau
info@schmoelln-putzkau.de
 Quelle: Das Landschaftswunderland Oberlausitz



01877 Schmölln-Putzkau OT Putzkau
Quelle: Das Landschaftswunderland Oberlausitz



2 Spielplatz Rittergut
Ottendorfer Str. 3
01877 Schmölln-Putzkau OT Putzkau
Quelle: Das Landschaftswunderland Oberlausitz



3 Milchübel
01877 Schmölln-Putzkau OT Putzkau
Quelle: Das Landschaftswunderland Oberlausitz






4 Denkmal
01877 Schmölln-Putzkau OT Putzkau
Quelle: Das Landschaftswunderland Oberlausitz



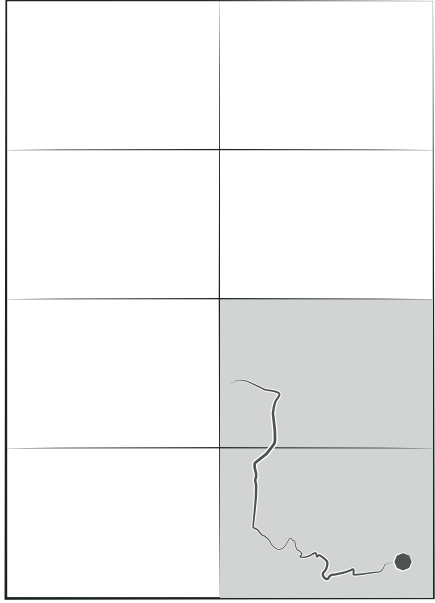
5 Denkmal
01877 Schmölln-Putzkau OT Putzkau
Quelle: Das Landschaftswunderland Oberlausitz




6 Kanal
Rote Pfütze

-  Denkmal
-  Denkmal
-  Denkmal
-  Denkmal
-  Denkmal
-  Denkmal
-  Denkmal
-  Denkmal
-  Denkmal
-  Denkmal
-  Denkmal
-  Denkmal
-  Denkmal
-  Denkmal
-  Denkmal
-  Denkmal
-  Denkmal
-  Denkmal
-  Denkmal
-  Denkmal
-  Naturdenkmal
-  Denkmal

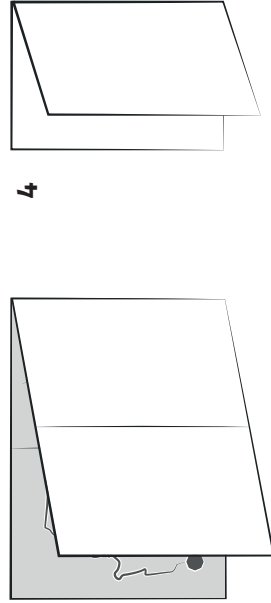
- 7** Russenstein
- 8** Haufestein
- 9** „Weiße Frau“
- 10** Hänchenstein
- 11** Heuwegsäule
- 12** Blockstrom
- 13** Wegebaustein ...
- 14** Grube „Neuer Segen ...
- 15** Wegebaustein ...
- 16** Wegebaustein ...
- 17** Kreuzbuche
- 18** Forstrenzsteine auf ...
- 19** Spielplatz auf dem ...
- 20** Wegebaustein oberer ...
- 21** Eschen-Ahorn-Wald
- 22** Wegebaustein unterer ...
- 23** Wegebaustein am ...




1



2



3



4